



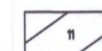
MAPA OBSZARU SCALENIA GRUNTÓW

SKALA 1: 10 000

Stanowica załącznik nr 2 do postanowienia Starosty Gdańskiego z dnia 30 kwietnia 2026r.
sygn.: GKiK-EGiB.6622.1.3.2023

Operacja realizowana w:
Województwo: pomorskie
Powiat: gdański
Jednostka ewidencyjna: Gmina Przywidz
Obręby ewidencyjne:
Częstocin [220405_2.0002]
Stara Huta [220405_2.0015]
Nowa Wieś Przywidzka (częściowo) [220405_2.0010]

Legenda:

-  granica obszaru scalenia
-  granice obrębów w obszarze scalenia
-  granice i oznaczenie działek ewidencyjnych

STAROSTWO POWIATOWE
w Pruszcza Gdańskim
ul. Wojska Polskiego 16
83-000 Pruszcz Gdański

STAROSTA
Jarosław Karnoń

